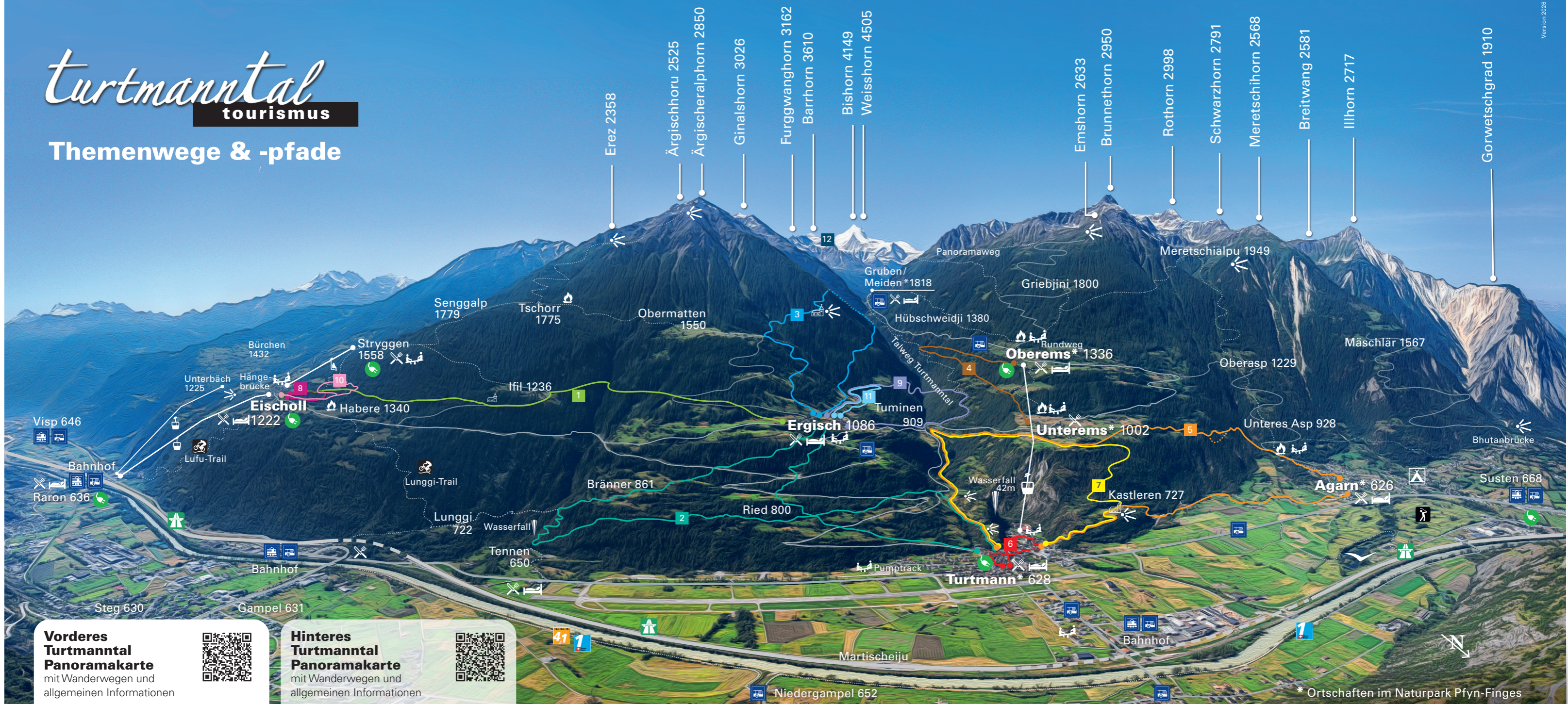


# turtmanntal

tourismus

## Themenwege & -pfade

Version 2025



**Vorderes Turtmanntal Panoramakarte**  
mit Wanderwegen und allgemeinen Informationen



**Hinteres Turtmanntal Panoramakarte**  
mit Wanderwegen und allgemeinen Informationen



**1 Wolfspfad**  
Eischoll – Tännholzkapelle – Ifil – Wasserleite – Ergisch  
⌚ 2 h 15



**3 Adlerpfad**  
Ergisch – Studentenweg – Alpetjini – Wängerstäg – Alter Talweg – Toibuwald – Wasserleite – Ergisch  
⌚ 4 h 45



**5 Dachspfad**  
Agarn – Unterems – Tuminen – Chrizhubel – Turtmann – Agarn  
⌚ 3 h 30



**7 Adonispfad**  
Turtmann – Kastleren – Unterems – Tuminen – Heidnischhubel – Chrizhubel – Turtmann  
⌚ 2 h 45



**9 Gitzipfad**  
Ergisch – Turtmännä – Fätschi Wasserleite – Alter Talweg – Ergischer Wasserleite – Ergisch  
⌚ 3 h 00



**11 Themenweg «Energie»**  
Ergisch – Chummugraben – Eggu – Ergisch  
⌚ 00 h 48



**2 Hopschilpfad**  
Turtmann – Chrizhubel – Wasserleite Riederu – Bachtoli – Ried – Ergisch – Bränner – Tennen – Turtmann  
⌚ 3 h 45



**4 Bärenpfad**  
Unterems – Prupräsu – Massoltern – Bärensteg – Toibuwald – Oberems  
⌚ 3 h 00



**6 Kulturpfad Altes Turtmann**  
Kulturhistorischer Dorfrundgang vorbei an Patrizierhäusern aus dem 16./17. Jahrhundert  
⌚ 2 h 00 (reine Laufzeit 45 min)



**8 Lichtblumenweg**  
Eischoll – Lammerbode – Habere – Oberbru – Eischoll  
⌚ 1 h 30



**10 Meisenweg**  
Eischoll – Habere – Eischoll  
⌚ 1 h 30




**12 Turtmann – Barrhorn**  
Turtmann – Talweg – Gruben – Turtmannhütte SAC – Barrhorn  
⌚ 10 h 30





Barrhorn-Lauf/Trail:  
www.barrhorn.ch

## Agarn\*

 **Kultur**  
Grünes Zimmer


 **Spielplätze/Grillstellen**  
Spielplatz im Dorf  
Grillstelle im Cheer oberhalb Dorf


 **Aussichtspunkt**  
Rubitschibiel  
Illsee  
Wanderung zur Bhutanbrücke


 **Restaurant/Unterkunft**  
Hotel/Restaurant Central  
Café Roten

 **Einkaufen**  
Volg mit Postschalter

## Eischoll

 **Kultur**  
Alte Stockmühle  
Dorfplatz  
Wildscheunen  
Ringkuhkampf auf der Alpe  
Tschorr zusammen mit Ergisch

 **Spielplätze/Grillstellen**  
Grillstelle Habere  
Brumbiel im Dorf  
Stryggen

 **Aussichtspunkt**  
Hängebrücke nach Unterbäch  
Erez 2358 m ü. M.  
Kirche Eischoll  
Kapelle Brumbiel  
Signalhoru 2910 m ü. M.

**Restaurant/Unterkunft**  
Schwarzhorn  
Egga (Bergstation Sesselbahn)  
Pöstli  
Bärghüs Metjen


 **Einkaufen**  
Volg mit Postschalter


 **Bike**  
**BIKE TRAIL LUFU**  
Eischoll – Raron  
Der Lufu Trail führt von der Bergstation der LRE in Eischoll zur Talstation in Raron. Der Trail ist konzipiert als mittel-schwere rote Strecke und bietet viel Abwechslung. Ursprünglich ein alter Wanderweg, wurden viele Spitzkehren in flüssige Steilwandkurven umgebaut. Der Trail beginnt direkt bei der Bergstation und führt zum Fussballplatz. Dort muss ein kleines Stück auf der Asphaltstrasse überbrückt werden, bevor der Trail nahtlos bis ins Tal fortgeführt wird.


**BIKE TRAIL LUNGGI**  
Eischoll – Steg/Gampel  
Dieses Enduro-Highlight führt zuerst von Eischoll hinauf zur Alpe Tschorr. Im Blick: das Bietschhorn und die Berner Alpen. Über 1100 Höhenmeter geht es danach hinunter bis Gampel-Steg: Zuerst auf einem schönen Singletrail im Wald, gefolgt von einer Talabfahrt mit viel Flow und Kurven.


 **Ladestation**  
E-Auto

## Ergisch

 **Kultur**  
Putscher  
Dorfkern  
Ringkuhkampf auf der Alpe  
Tschorr zusammen mit Eischoll


 **Spielplätze/Grillstellen**  
Spielplatz im Dorf  
Grillstelle oberhalb Dorf


 **Aussichtspunkt**  
Ärgischhoru


 **Restaurant/Unterkunft**  
Restaurant Obermatt


 **Einkaufen**  
Dorfladen

## Oberems\*

 **Kultur**  
Dorfführungen  
Kräuterhexe  
Sagu & Mili  
Bärentatze am Burgerhaus  
Alte Kapelle von 1701

 **Spielplätze/Grillstellen**  
Spielplatz mit Grillstelle  
Sportplatz


 **Aussichtspunkt**  
Emshorn


 **Restaurant/Unterkunft**  
Hotel-Restaurant Emshorn AG  
BnB Berginsel


 **Einkaufen**  
Dorfladen

 **Ladestationen**  
E-Bike und E-Auto


## Turtmann-Unterems\*


 **Kultur**  
Alte Säge, Alter Dorfkerne  
Püru-Märt (letzter Samstag im September)  
Gigeli-Mentag (Rosenmontag)  
Schaukäserei Augstbord

 **Spielplätze/Grillstellen**  
Spielplätze:  
- beim Tennisplatz (Tufetsch)  
- Richtung Bahnhof  
- in Unterems  
Grillstellen:  
- Richtung Wasserfall Turtmann  
- Cheerpletschu oberhalb Unterems

 **Aussichtspunkt**  
Wasserfall 42 m, Kapelle  
Kastleren, Wasserfall Tennen,  
Chrzhubil (Kreuzhügel),  
Heidnischhubil


**Restaurant/Unterkunft**  
Pizzeria Dolce Vita  
Restaurant Wasserfall  
Restaurant Vallesia  
Tea-Room Bini  
Buvette Ilum (Zucht-/ Sportpferde)  
Restaurant Buffet Gampel-Steg  
Restaurant Edelweiss Unterems  
BnB, Café Gstei  
BnB, Diroso


 **Einkaufen**  
Volg mit Postschalter in Turtmann  
Metzgerei Meyer  
Bäckerei Moreillon  
Fritz und Urs Jäger AG (Shop & Tankstelle)  
Diroso Weinkellerei  
Chees & meh  
Käsehandel Jäger  
Raiffeisenbank (Schalter & Bankomat)  
Getränke Egge GmbH


 **Bike**  
Pumptrack beim Spielplatz  
(Tufetsch)


 **Ladestation**  
E-Auto


## Gruben/Meiden\* und Umgebung im Turtmanntal

 **Kultur**  
Bergwerk Kaltenberg (Nickel- und Kobaltminen im Blüomatttälli: Besichtigung nur auf Anfrage)  
Alpauzug/Ringkuhkampf (Juni) und Abzug (Sept.) Alpe Rotigen  
Schaukäserei Alpe Blüomatt


 **Spielplätze/Grillstellen**  
Gruben/Meiden, unterhalb der Kapelle  
Brändjisee  
Lagerplatz zwischen Meiden- und Gigi-Alp

 **Parkmöglichkeit**  
Pfaffuholz, vor und oberhalb Gruben/Meiden.  
Park & Stellplätze Vorder Sänntum, Ende Asphaltstrasse  
Hinweis Parkuhr Vorder Sänntum:  
Bargeld, Twint, PayApp  
Empfehlung: Mobile Netz Swisscom

 **Aussichtspunkt**  
Holustei  
Chummetjitosse  
Signal-/Schwarz-/Barr-/Meid-/Brunnet-Horn

 **Bergsee**  
Chummetji-/Meid-/Simmigu-/Giteilte-/See  
Turtmannsee (Staumauer)

**Restaurant/Unterkunft**  
Hotel Schwarzhorn, Gruben  
Mountain INN und Trächa  
Blüomatt Stubu & Käserei Alpe  
Blüomatt  
Turtmannhütte SAC

 **Einkaufen**  
Milchprodukte & Brot,  
Käserei Alpe Blüomatt

 **Ladestation**  
E-Bike, Käserei Alpe Blüomatt

*turtmanntal*  
tourismus

**Die Gemeinden Agarn, Eischoll, Ergisch, Oberems und Turtmann-Unterems bilden zusammen den touristischen Verbund «Turtmanntal-Tourismus».**

 **InfoCenter**  
CH-3946 Turtmann  
Tel. +41 27 932 34 18  
www.turtmanntal.ch

\*Ortschaften im  
Naturpark Pfyn-Finges  
www.pfyn-finges.ch

